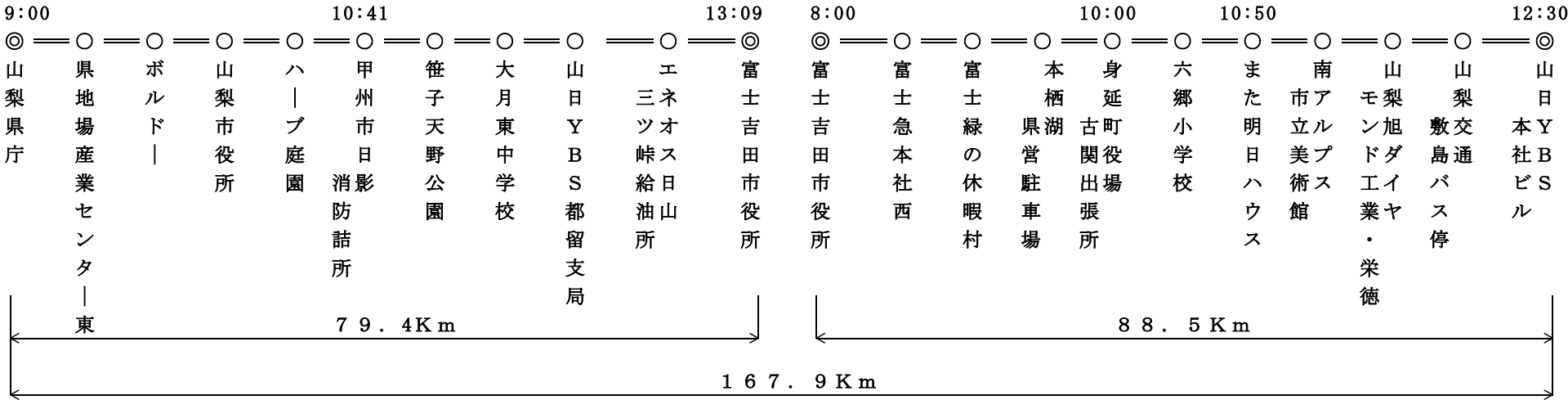


# 第60回 山梨県一周駅伝競走大会 コース案内

第1日目・2023年12月2日（土）

第2日目・2023年12月3日（日）



凡例

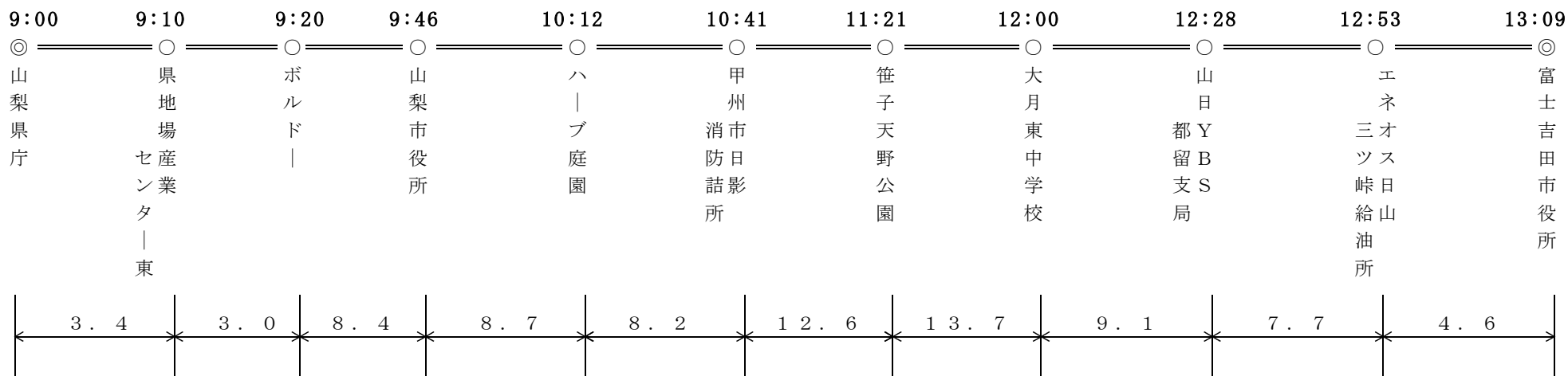
- △ ~ 管理車待機
- ▼ ~ 管理車一時停車

- 信 ~ 信号
- 文 ~ 学校
- ⊗ ~ 警察署
- T ~ 郵便局

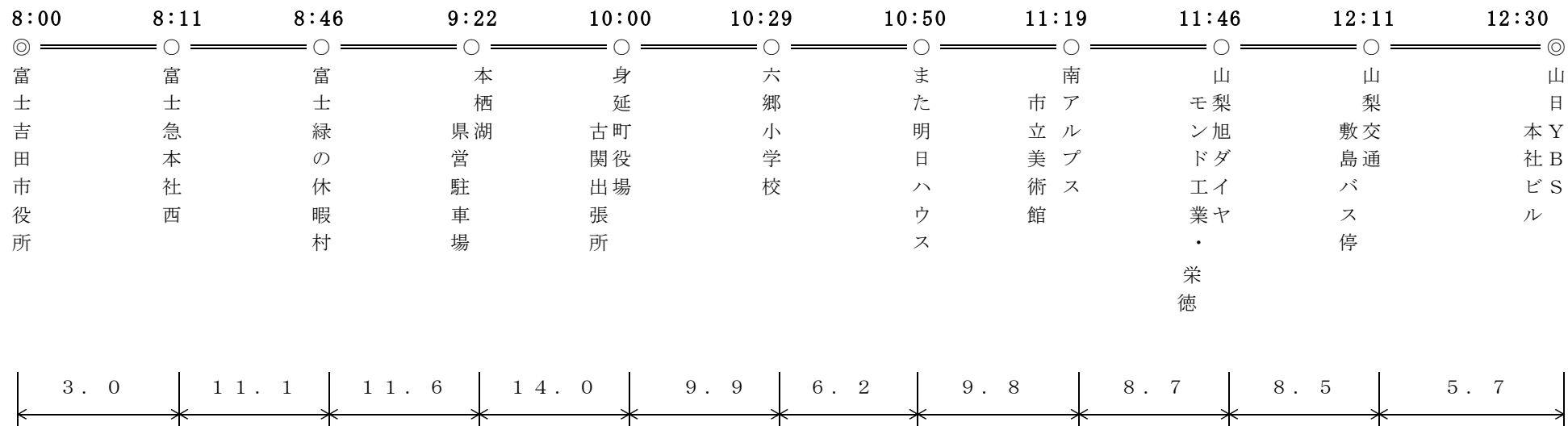
- ~ 橋
- ~ トンネル
- ~ 工事中

(通過タイム：区間記録・距離変更区間＝区間タイムから割り戻し、平成22年8月19日計測・平成28年調査一部変更)

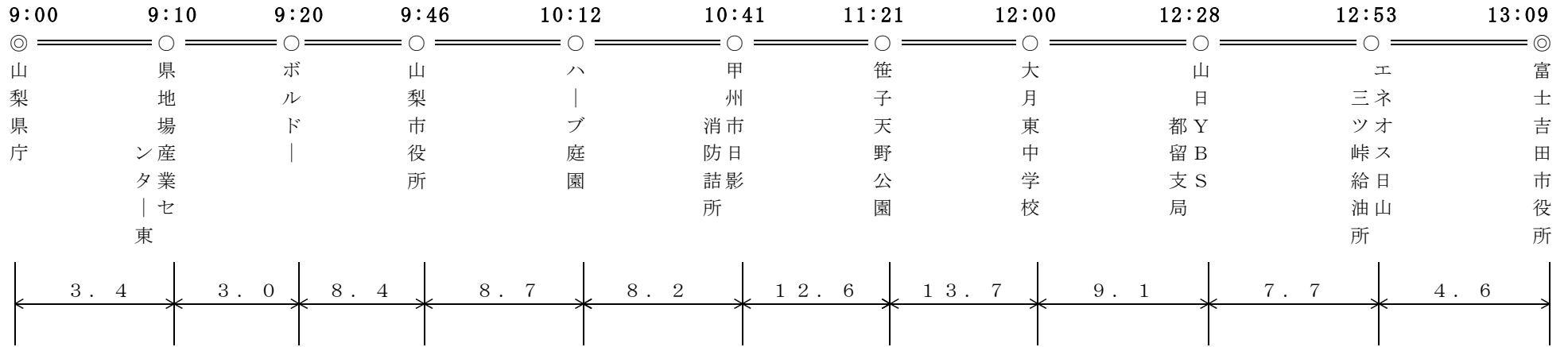
第1日 山梨県庁前～富士吉田市役所前 79.4 Km



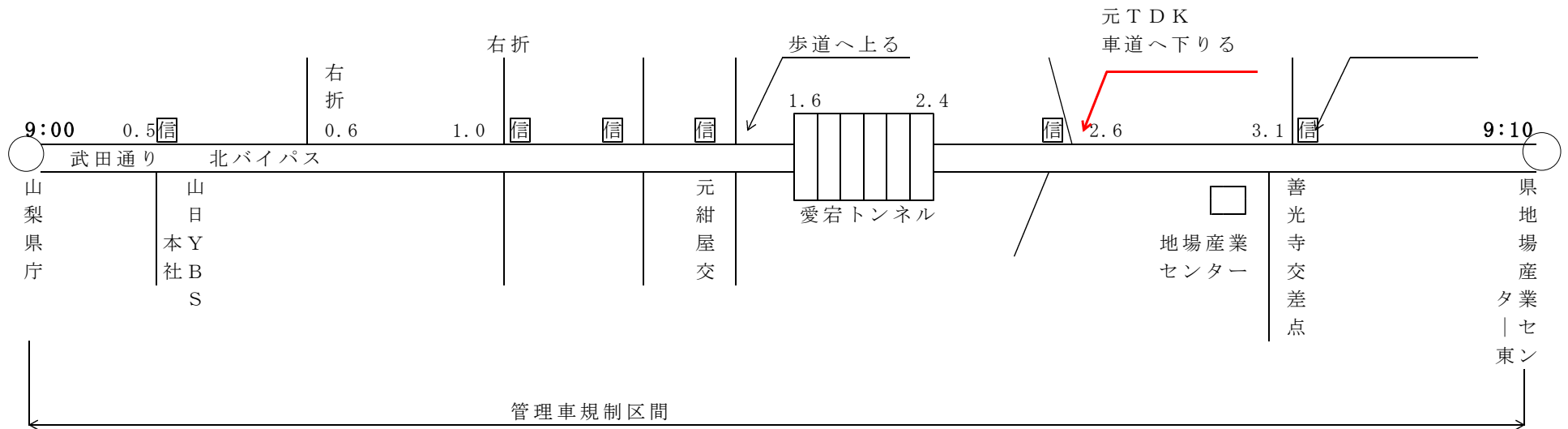
第2日 富士吉田市役所前～山日YBS本社ビル前 88.5 Km



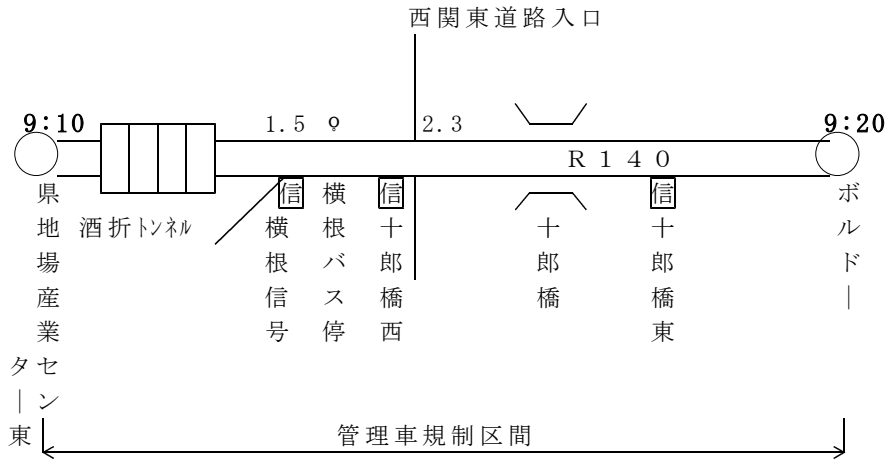
第1日 山梨県庁前～富士吉田市役所前 79.4 Km



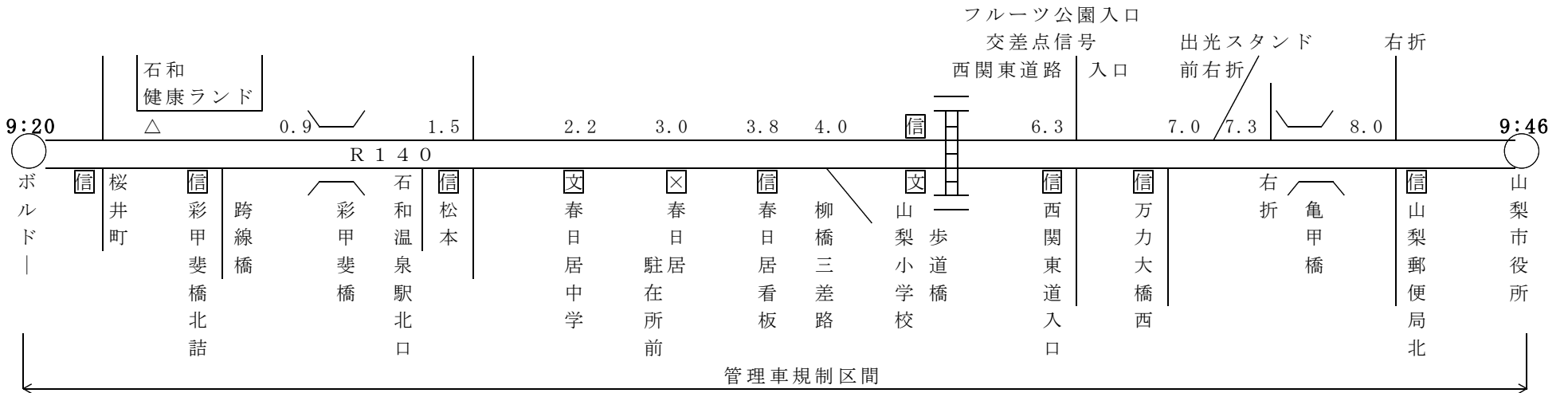
第1区 山梨県庁～県地場産業センター東 3.4 Km 管理車規制区



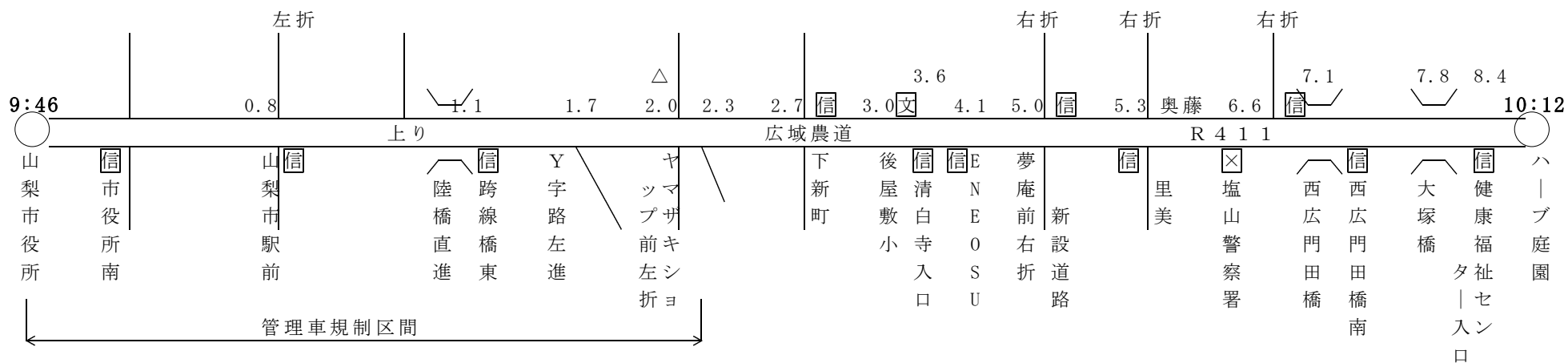
第2区 県地場産業センター東～ボルドー 3.0 Km 管理車規制区



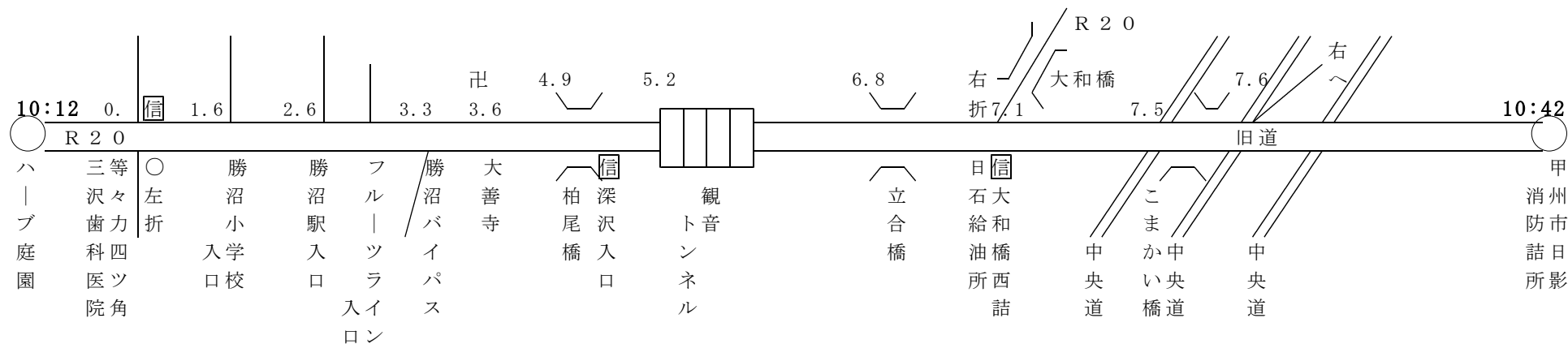
第3区 ボルドー～山梨市役所 8.4 Km 管理車規制区



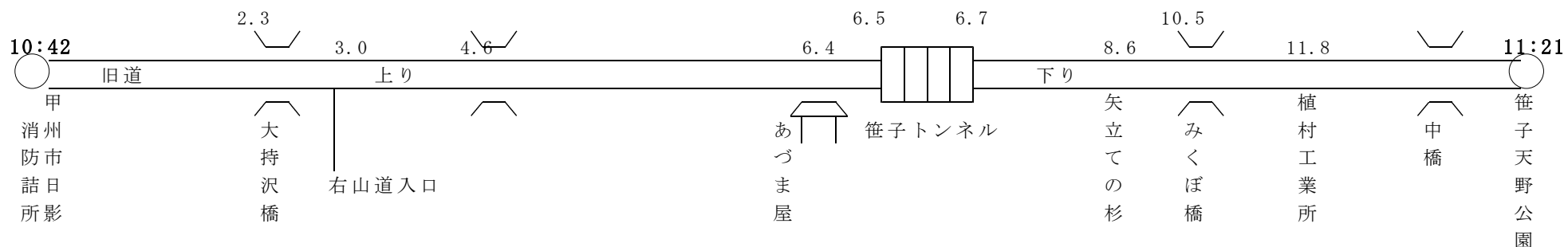
第4区 山梨市役所～ハーブ庭園 8.7 Km



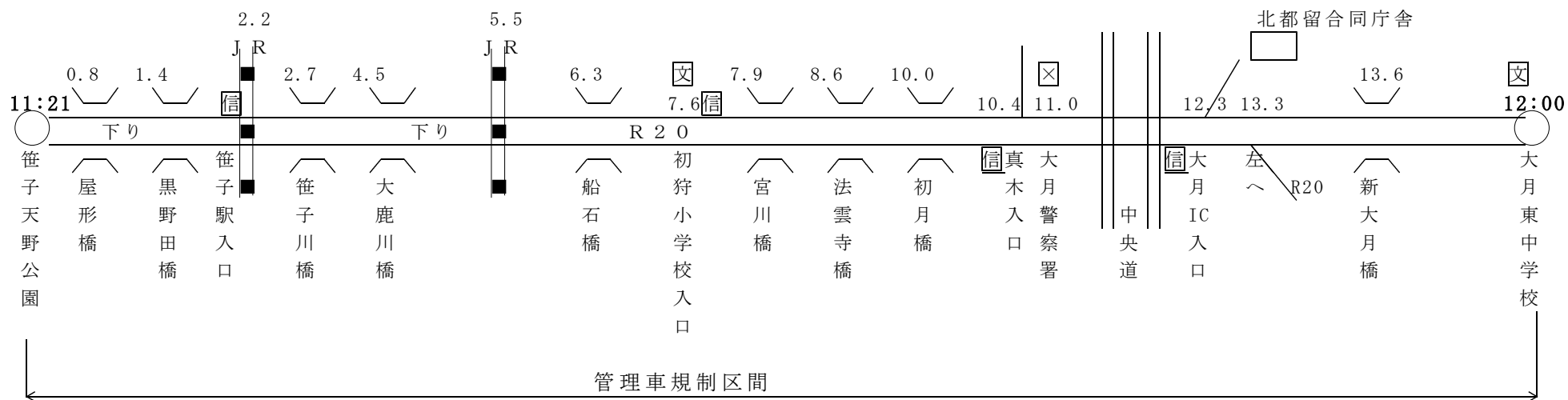
第5区 ハーブ庭園～甲州市日影消防詰所 8.2 Km



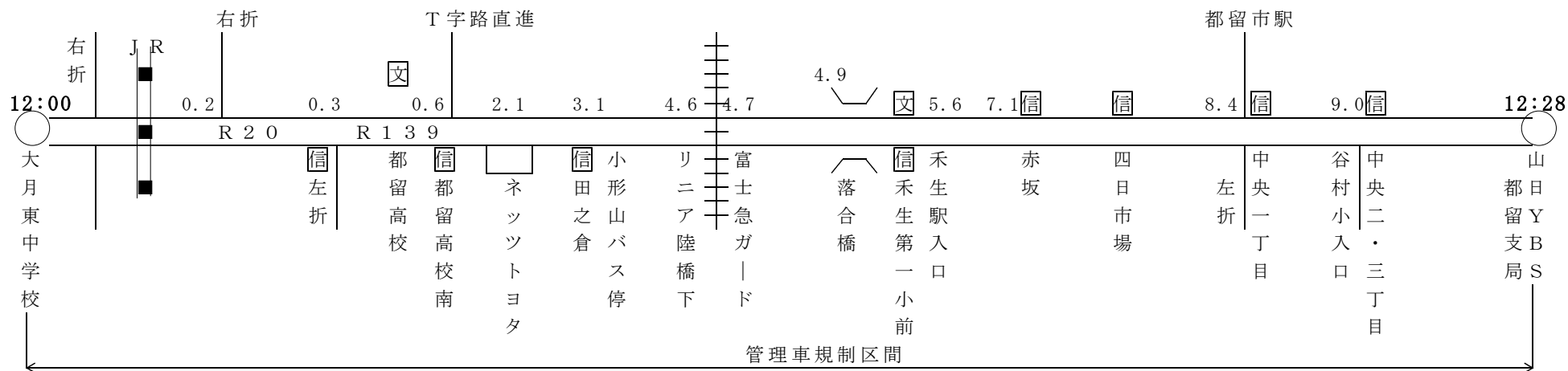
第6区 甲州市日影消防詰所～笹子天野公園 12.6 Km



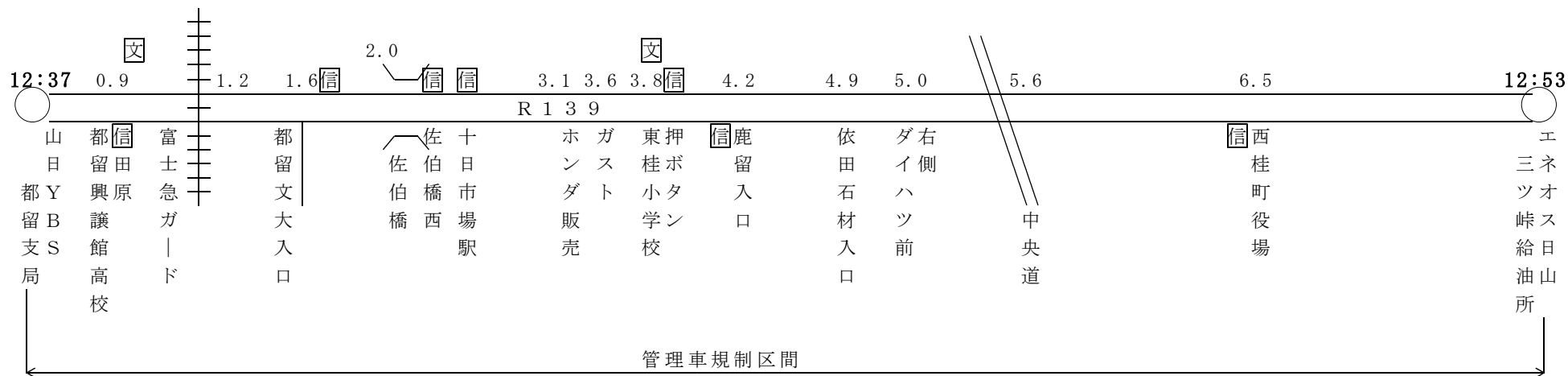
第7区 笹子天野公園～大月東中学校 13.7 Km 管理車規制区



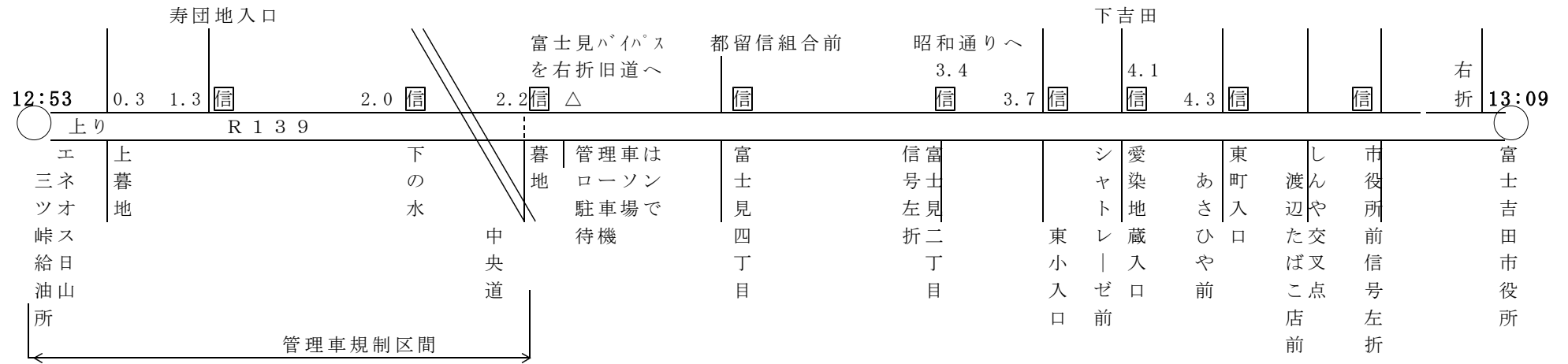
第8区 大月東中学校～山日YBS都留支局 9.1 Km 管理車規制区



第9区 山日YBS都留支局～エネオス日山三峠給油所 7.7 Km 管理車規制区



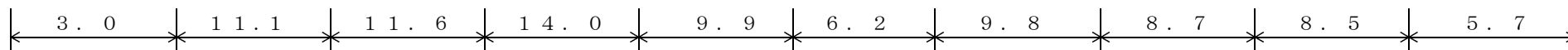
第10区 エネオス日山三ツ峠給油所～富士吉田市役所 4.6Km 管理車規制区



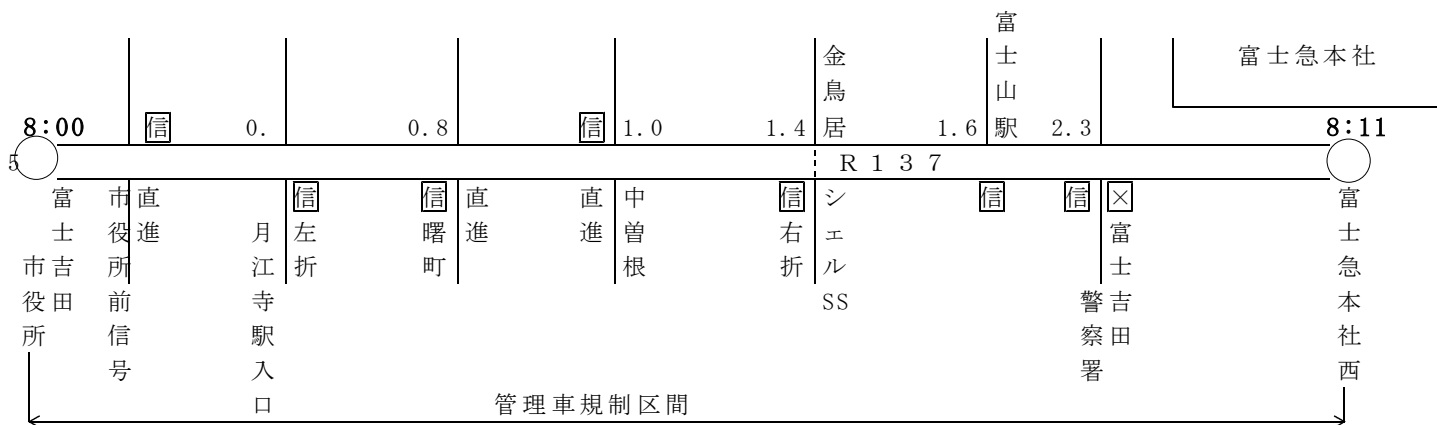


第 2 日 富士吉田市役所～山日YBS本社ビル 88.5 Km

8:00	8:11	8:46	9:22	10:00	10:29	10:50	11:19	11:46	12:11	12:30
◎	○	○	○	○	○	○	○	○	○	◎
富 士 吉 田 市 役 所	富 士 急 本 社 西	富 士 緑 の 休 暇 村	本 栖 湖 営 駐 車 場	身 延 古 町 関 役 出 場 張 所	六 郷 小 学 校	ま た 明 日 ハ ウ ス	南 市 ア 立 ル 美 プ 術 ス 館	山 梨 旭 ダ イ 業 ヤ ・ 栄 徳	山 梨 交 通 島 バ ス 停	山 日 本 Y 社 B ビ ル

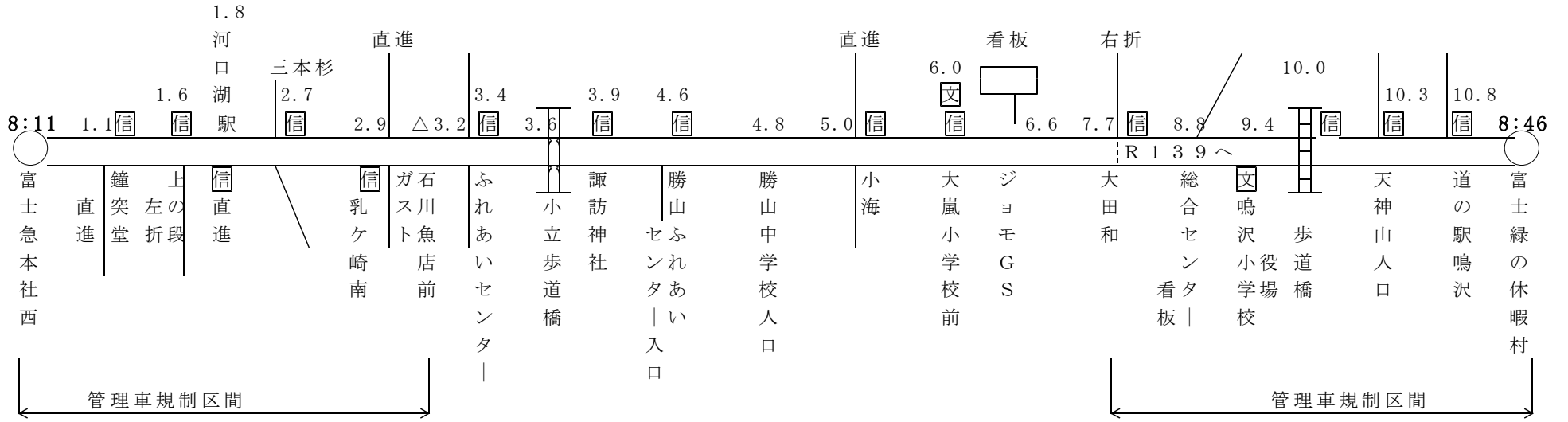


第 1 1 区 富士吉田市役所～富士急本社西 3.0 Km 管理車規制区

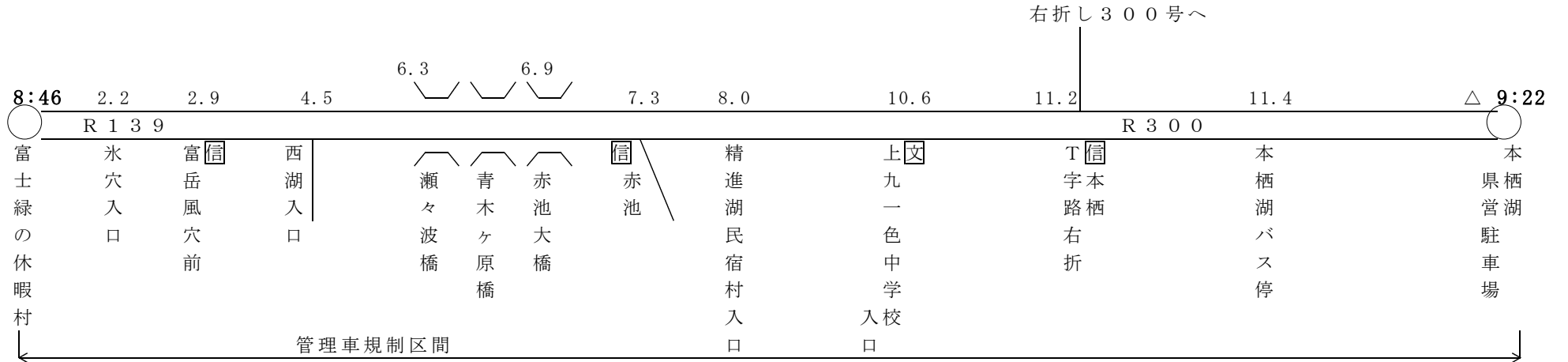


第12区 富士急本社西～富士緑の休暇村 11.1Km 管理車規制区

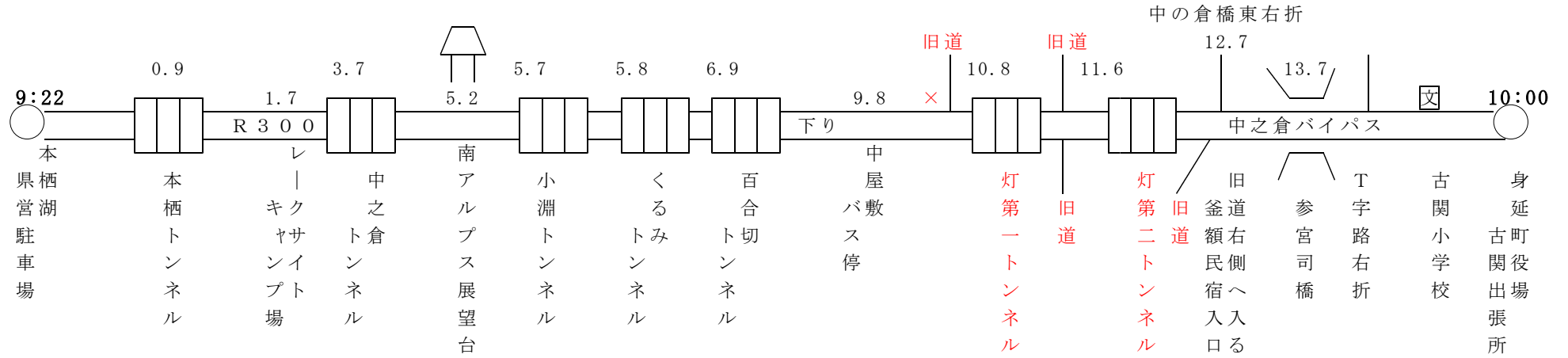
※中継所より3.2Km迄、及び、大田和7.7Km以後



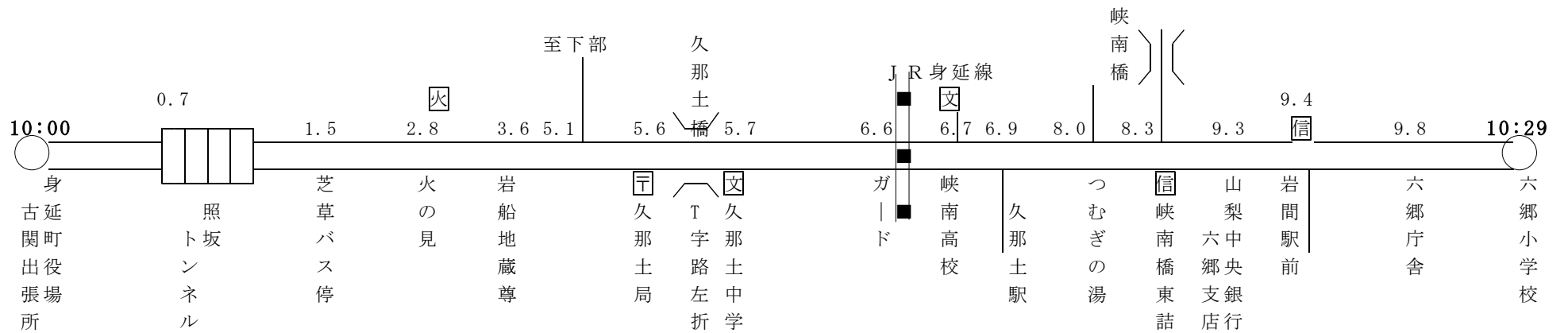
第13区 富士緑の休暇村～本栖湖県営駐車場 11.6Km 管理車規制区



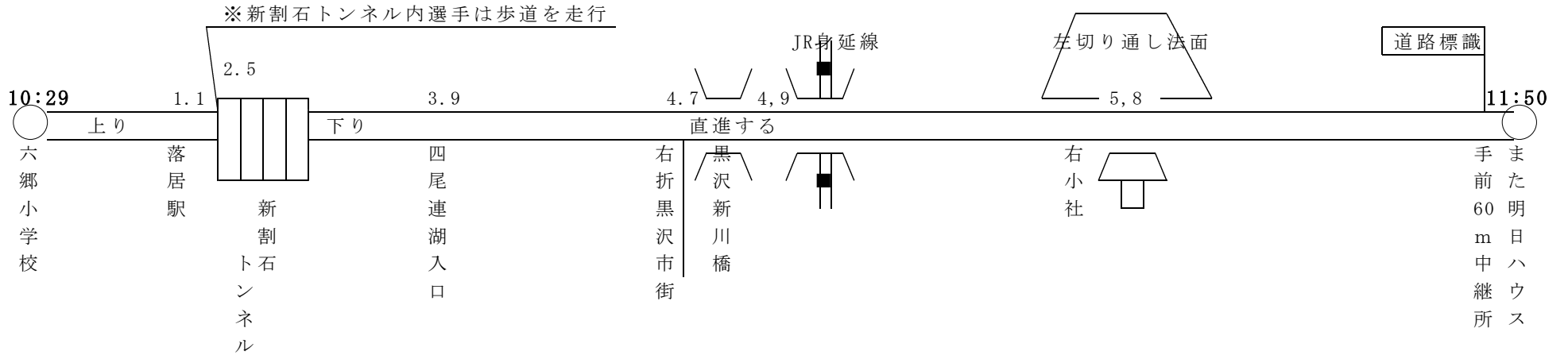
第 1 4 区 本栖湖県営駐車場～身延町役場古関出張所 14.0 Km



第 1 5 区 身延町役場古関出張所～六郷小学校 9.9 Km



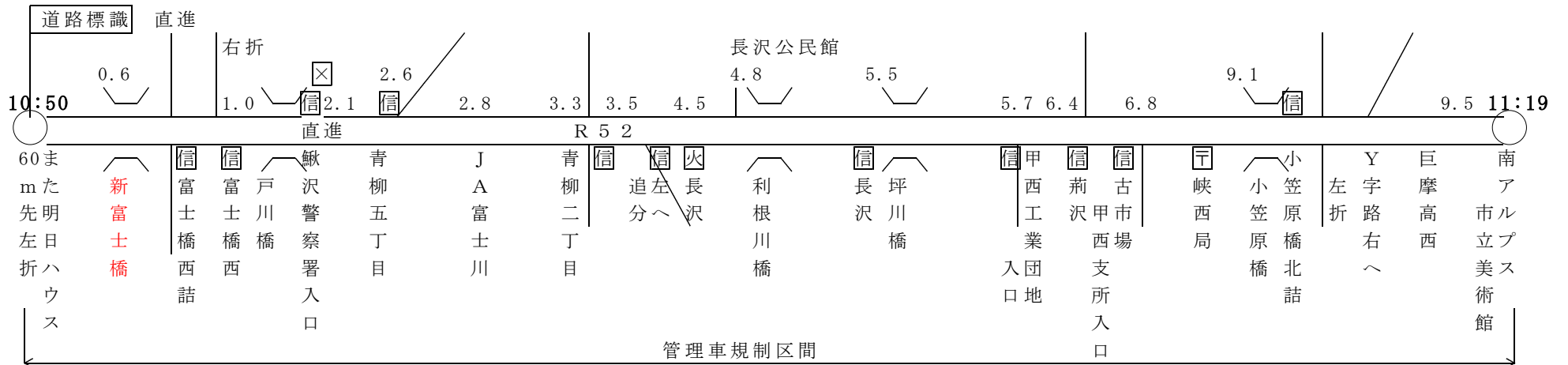
第16区 六郷小学校～また明日ハウス 6.2 Km



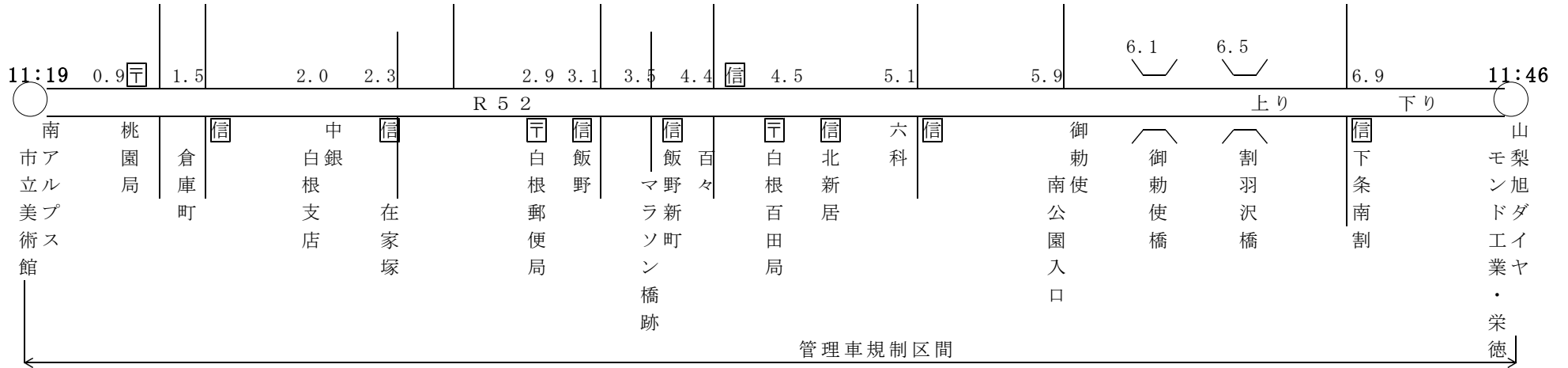
第17区 また明日ハウス～南アルプス市立美術館 9.8 Km

管理車規制区

※トップのランナーと同時に選手は一斉スタート

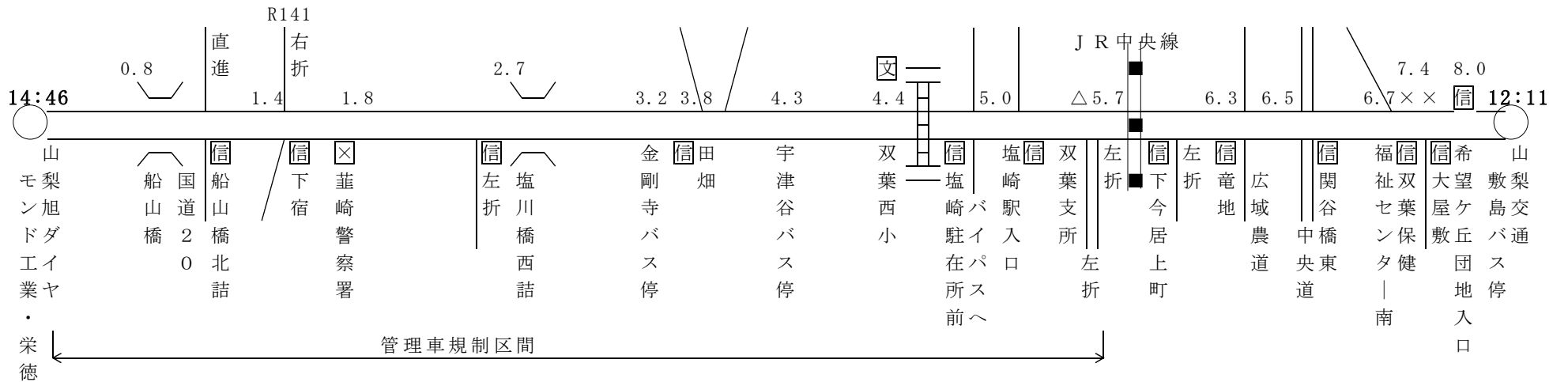


第18区 南アルプス市立美術館～山梨旭ダイヤモンド工業・栄徳 8.7 Km 管理車規制区



第19区 山梨旭ダイヤモンド工業・栄徳～山梨交通敷島バス停 8.5 Km 管理車規制区

※管理車は舟山橋北詰よりR20へ



第20区 山梨交通敷島バス停～山日YBS本社ビル 5.7Km 管理車規制区

※ トップのランナーと同時に選手は一斉スタート

