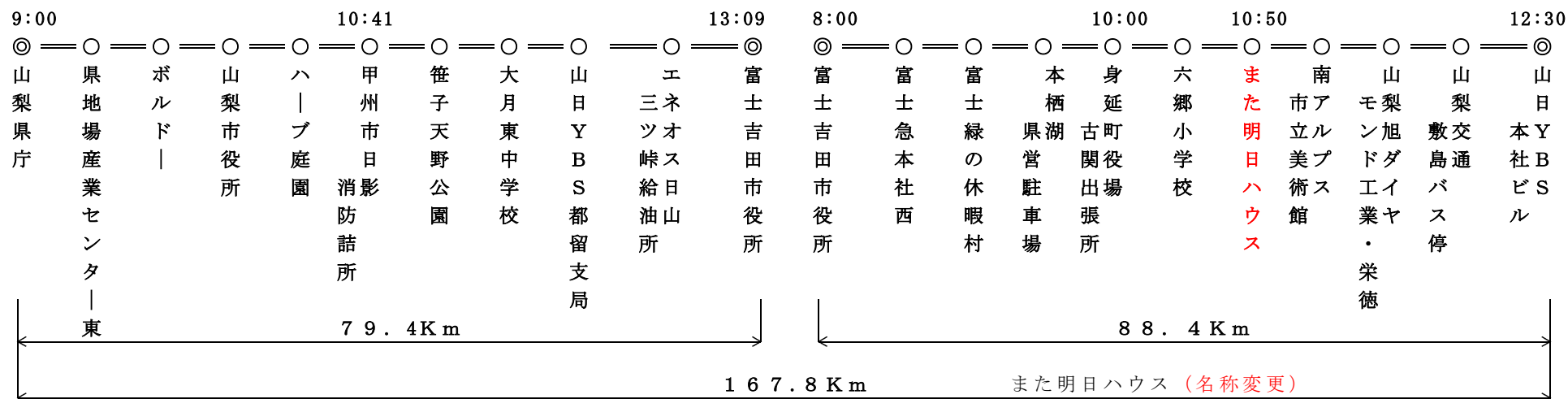


2022年度第59回 山梨県一周駅伝競走大会 コース案内

第1日目・2022年12月3日（土）

第2日目・2022年12月4日（日）



凡例


△～管理車待機
▼～管理車一時停車

信～信号
文～学校
×～警察署
〒～郵便局

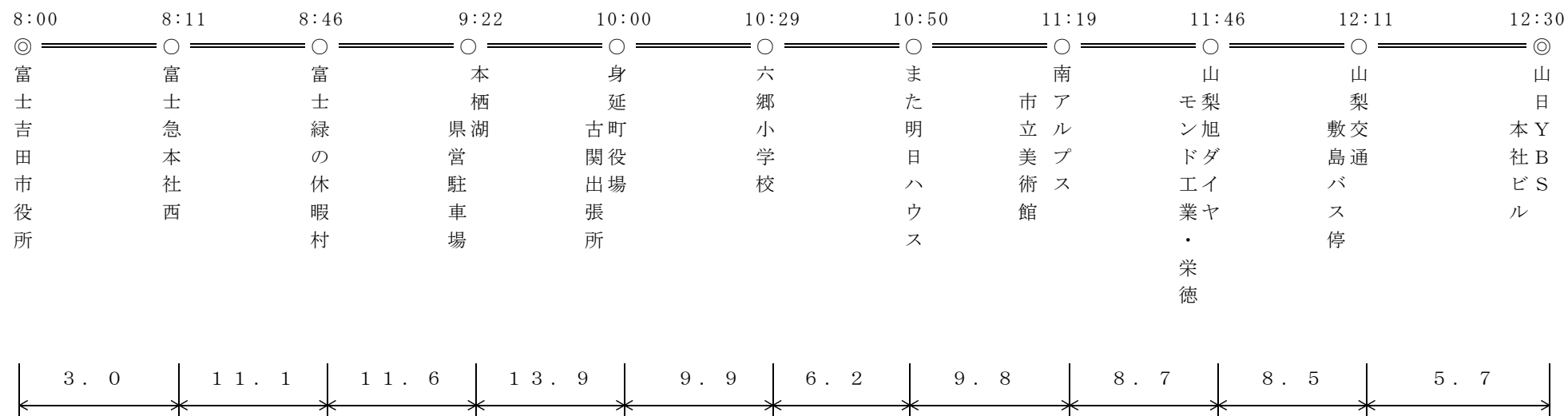
～橋
～トンネル
～工事中

（通過タイム：区間記録・距離変更区間＝区間タイムから割り戻し、平成22年8月19日計測・平成28年調査一部変更）

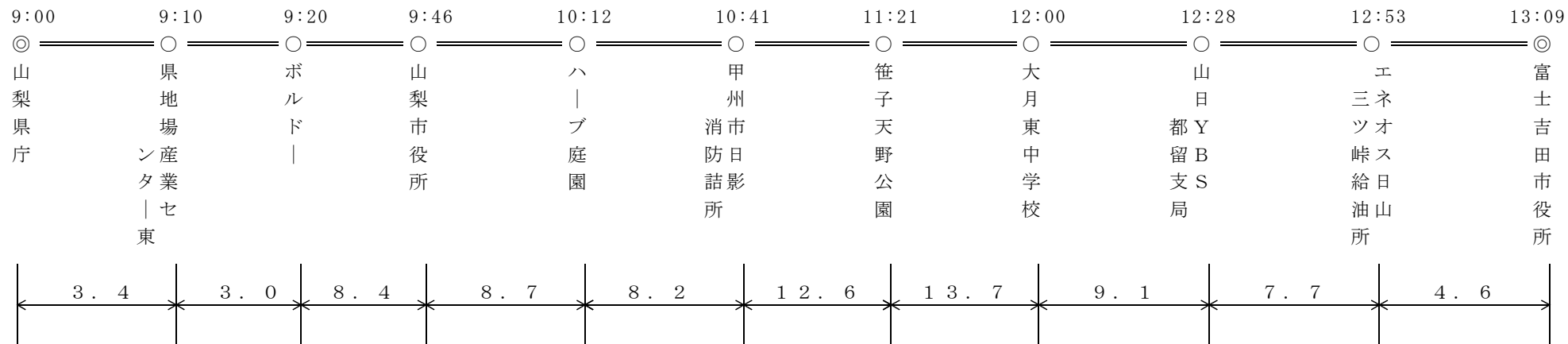
第 1 日 山梨県庁前～富士吉田市役所 79.4Km



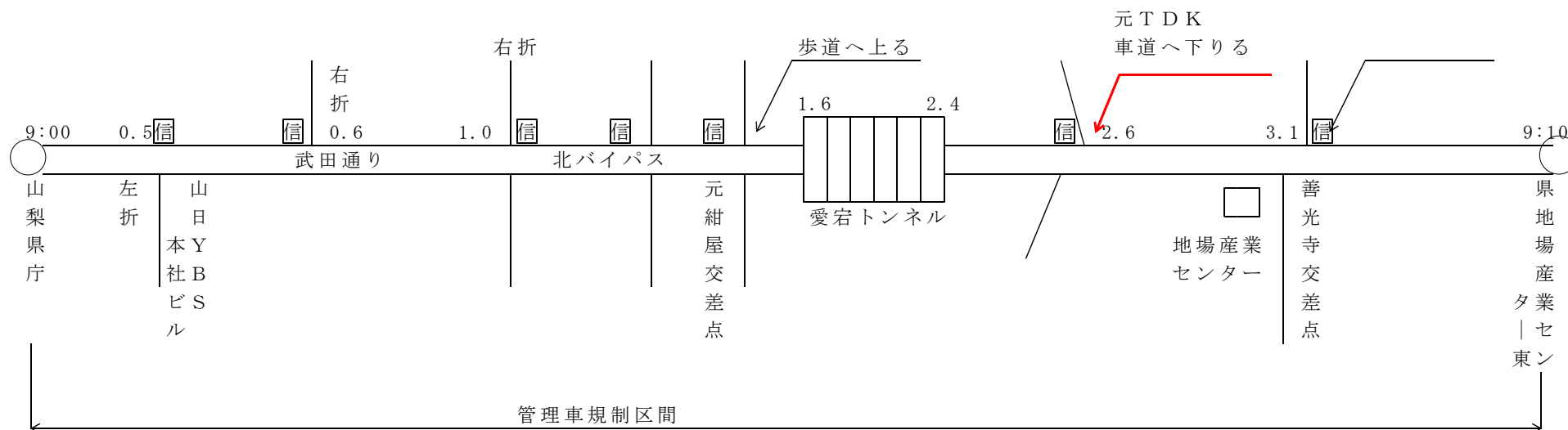
第 2 日 富士吉田市役所前～山日YBS本社ビル前 88.4Km



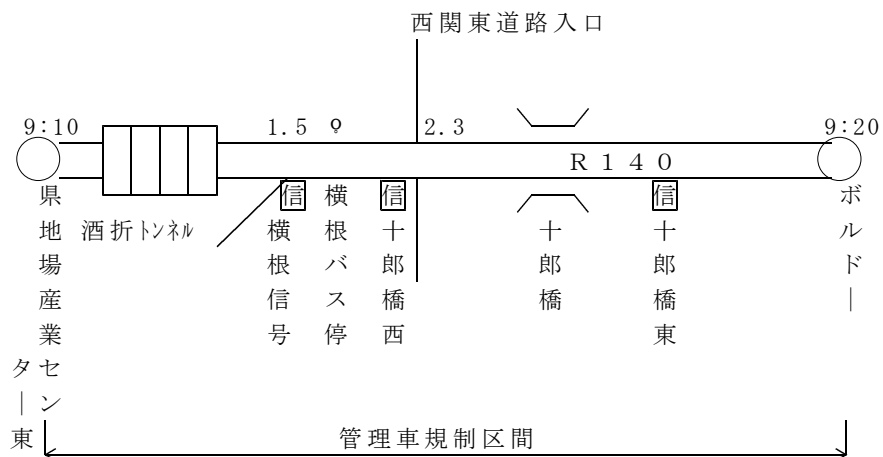
第 1 日 山梨県庁前～富士吉田市役所前 79.4 Km



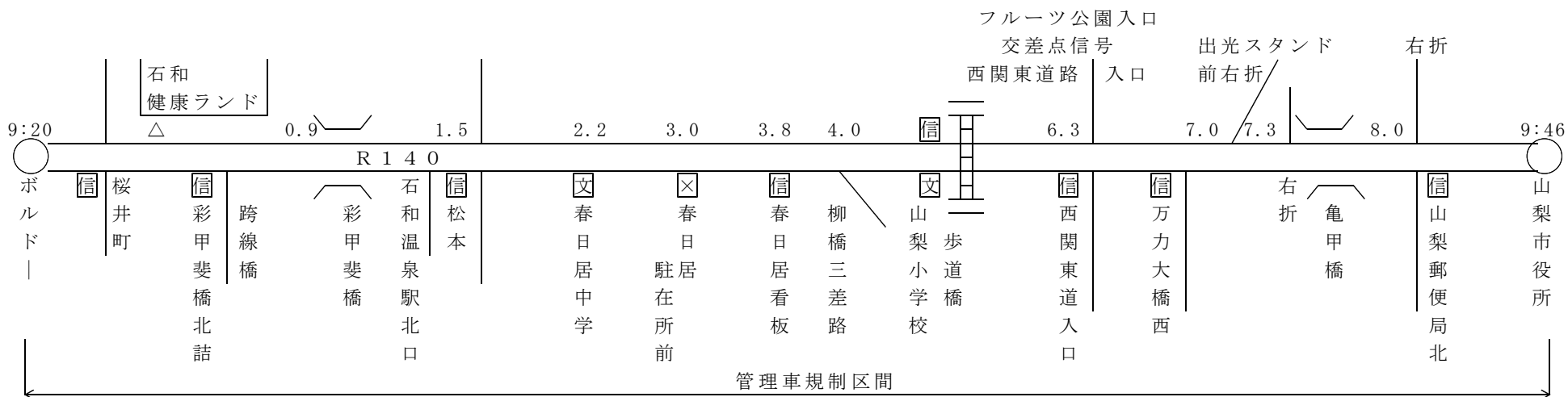
第 1 区 山梨県庁～県地場産業センター東 3.4 Km 管理車規制区



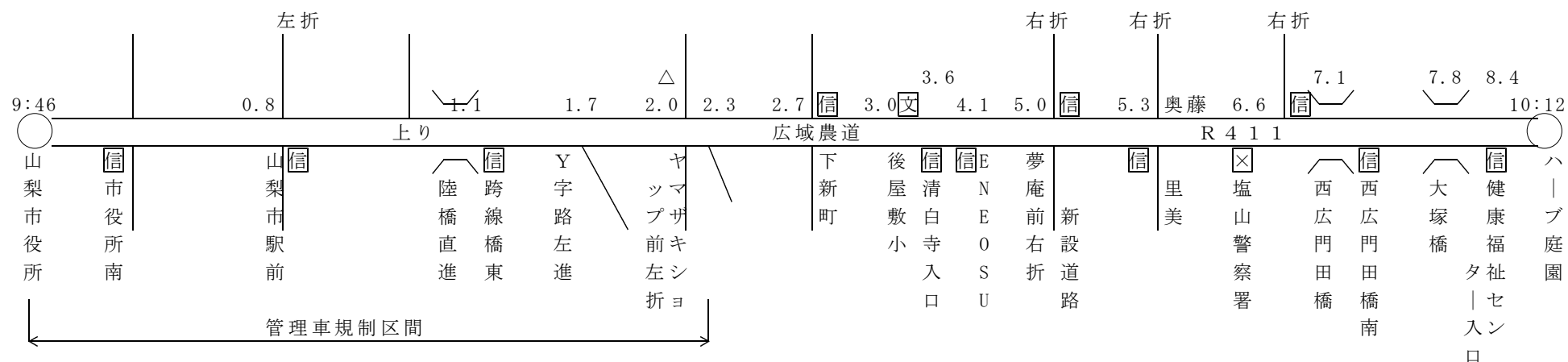
第2区 県地場産業センター東～ボルドー 3.0 Km 管理車規制区



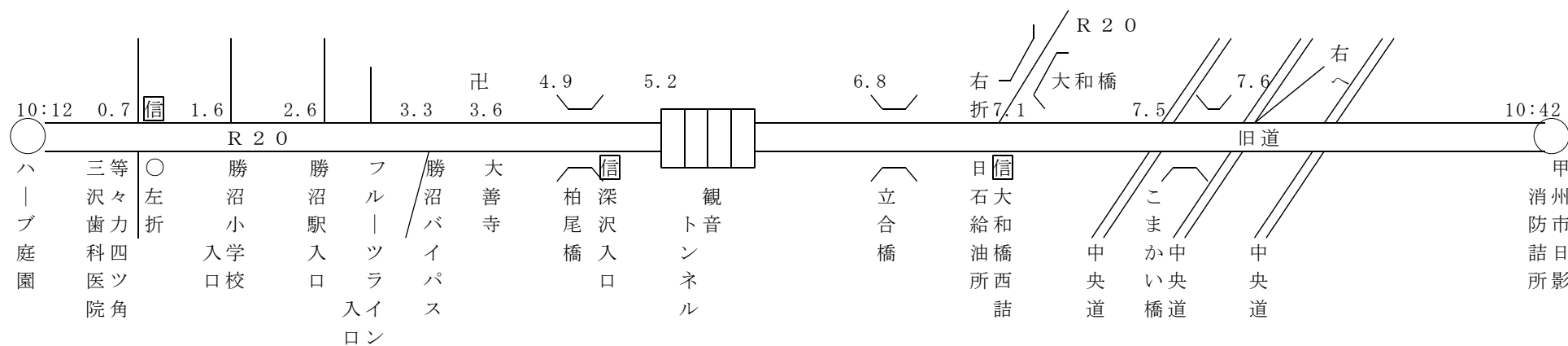
第3区 ボルドー～山梨市役所 8.4 Km 管理車規制区



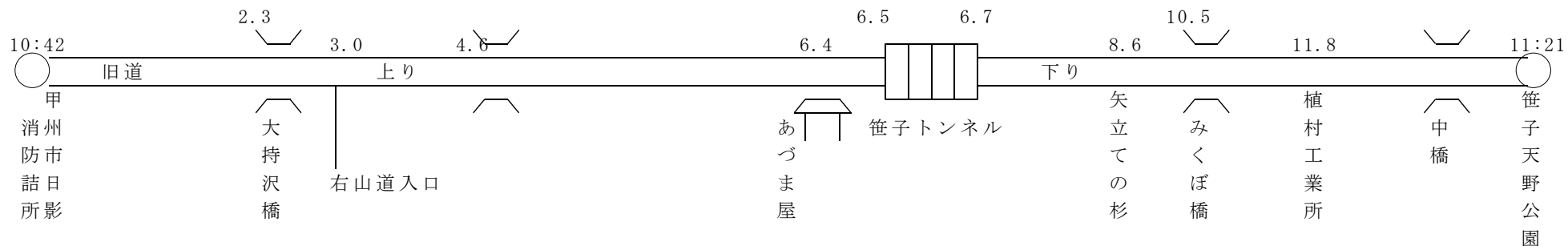
第4区 山梨市役所～ハーブ庭園 8.7 Km



第5区 ハーブ庭園～甲州市日影消防詰所 8.2 Km



第 6 区 甲州市日影消防詰所～笹子天野公園 12.6 Km



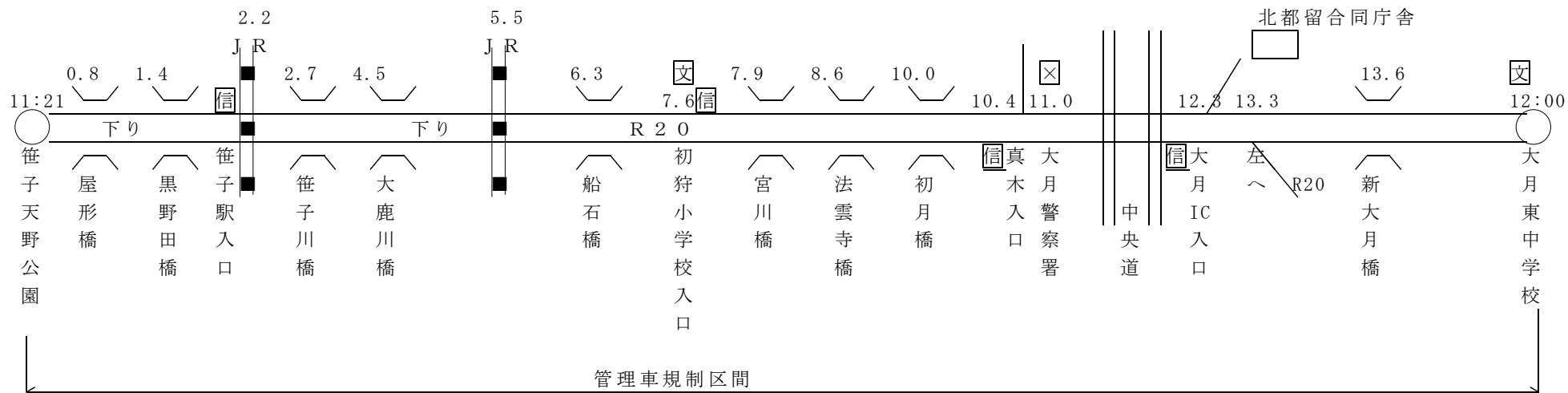
第 7 区 笹子天野公園～大月東中学校 13.7 Km

管理車規制区

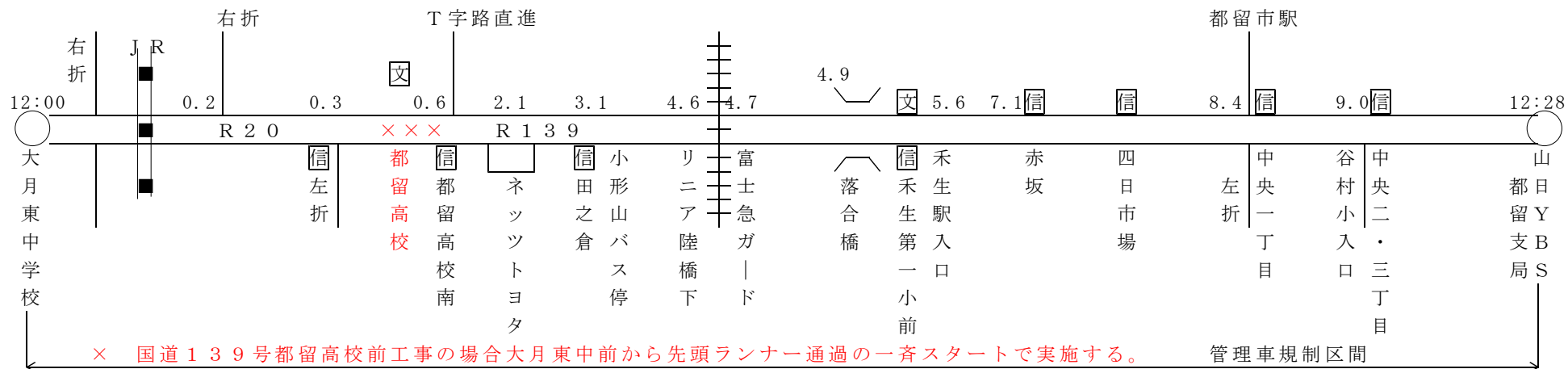
※トップランナーと同時に一斉スタート

13.3Kmより管理車はR20を直進し→大月橋先信号でR139へ

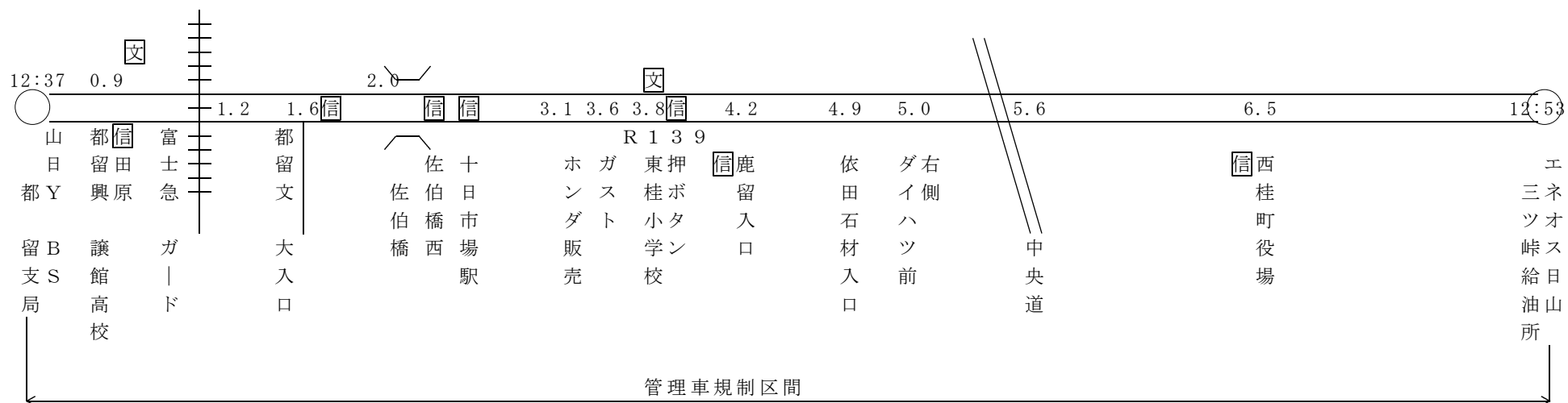
北都留合同庁舎



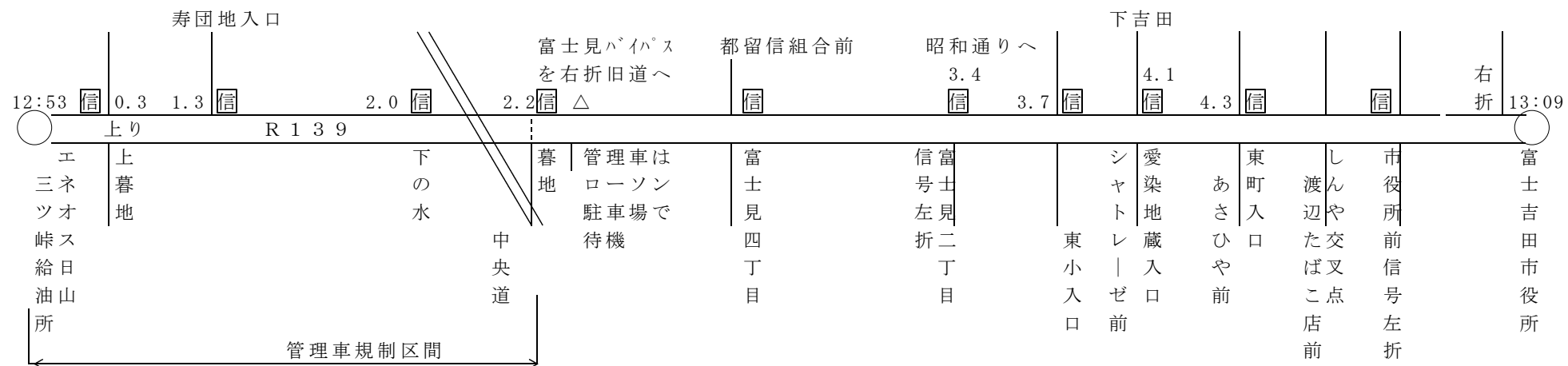
第 8 区 大月東中学校～山日 Y B S 都留支局 9 . 1 K m 管理車規制区



第 9 区 山日 Y B S 都留支局～エネオス日山三ツ峠給油所 7 . 7 K m 管理車規制区

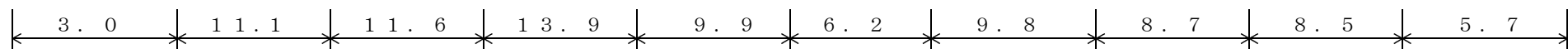


第 1 0 区 エネオス日山三ツ峠給油所～富士吉田市役所 4 . 6 K m 管理車規制区

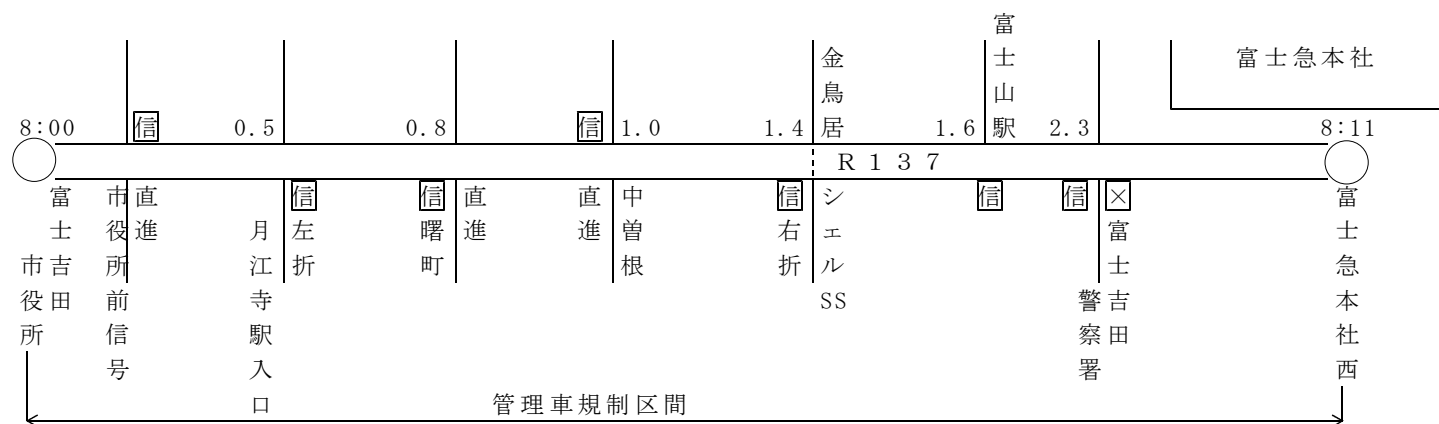


第2日 富士吉田市役所～山日YBS本社ビル 88.4Km

8:00	8:11	8:46	9:22	10:00	10:29	10:50	11:19	11:46	12:11	12:30
◎	○	○	○	○	○	○	○	○	○	◎
富士吉田市役所	富士急本社西	富士緑の休暇村	本栖湖営駐車場	身延古町関役出張所	六郷小学校	また明日ハウス	南ア立美術館	山梨モンダ工業・栄徳	山梨敷島バス停	山梨本Y社BSル

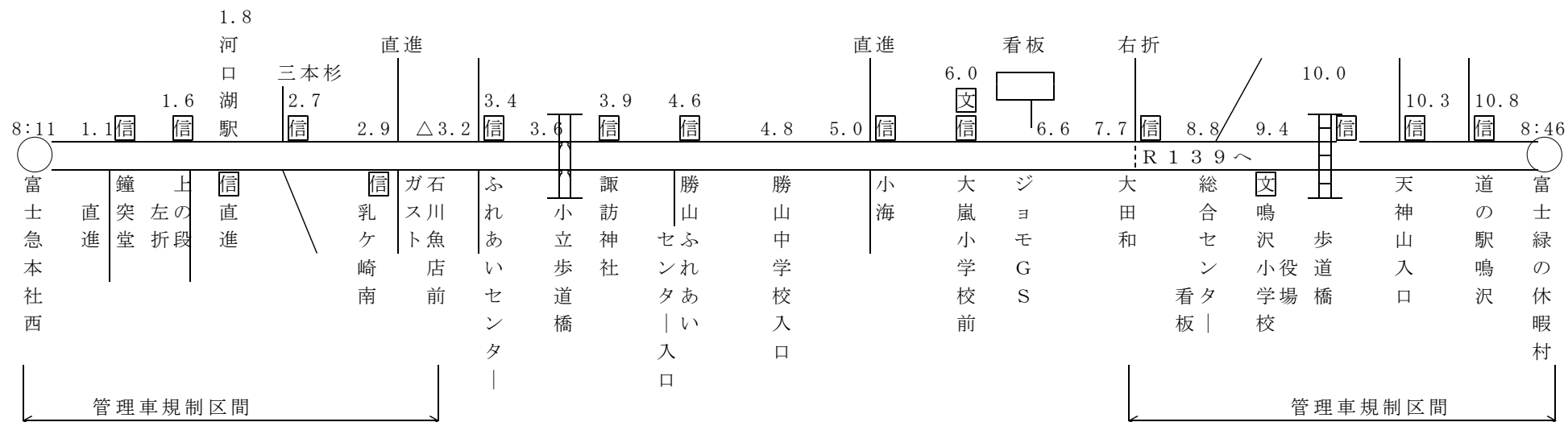


第 1 1 区 富士吉田市役所～富士急本社西 3. 0 K m 管理車規制区

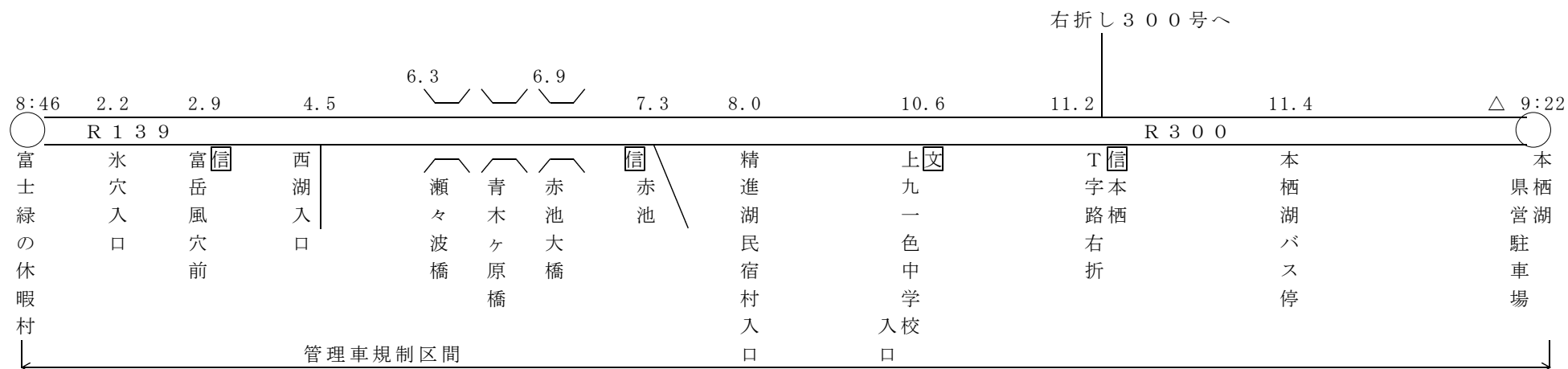


第 1 2 区 富士急本社西～富士緑の休暇村 1 1 . 1 K m 管理車規制区

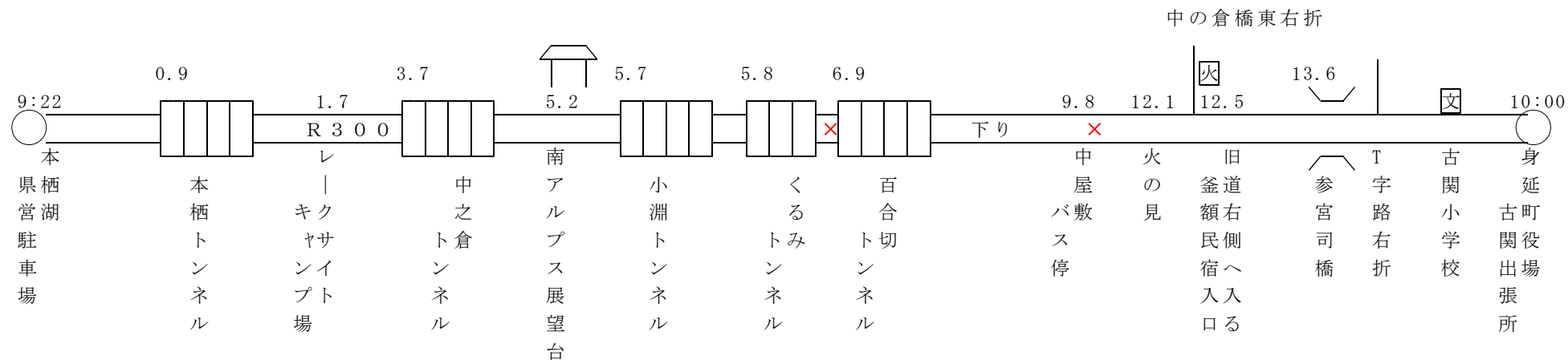
※中継所より3.2Km迄、及び、大田和7.7Km以後



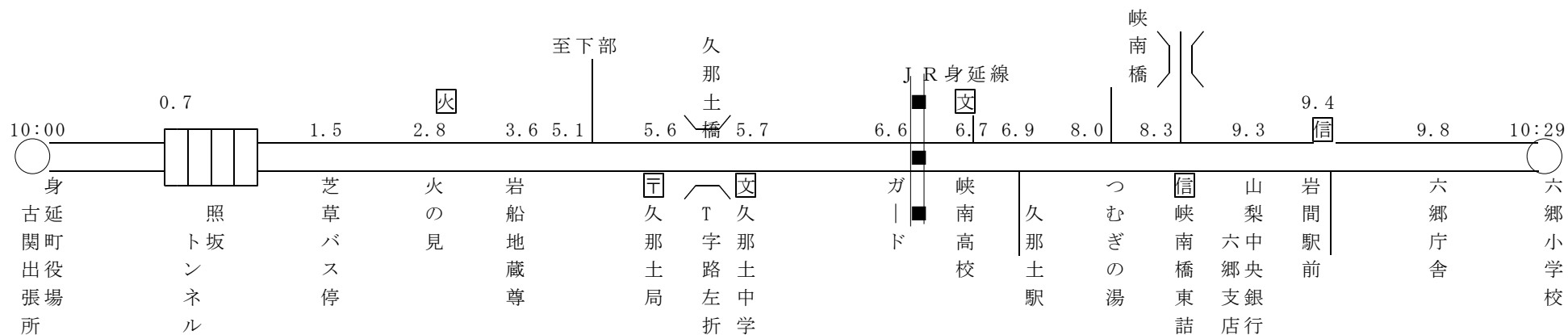
第 1 3 区 富士緑の休暇村～本栖湖県営駐車場 1 1 . 6 K m 管理車規制区



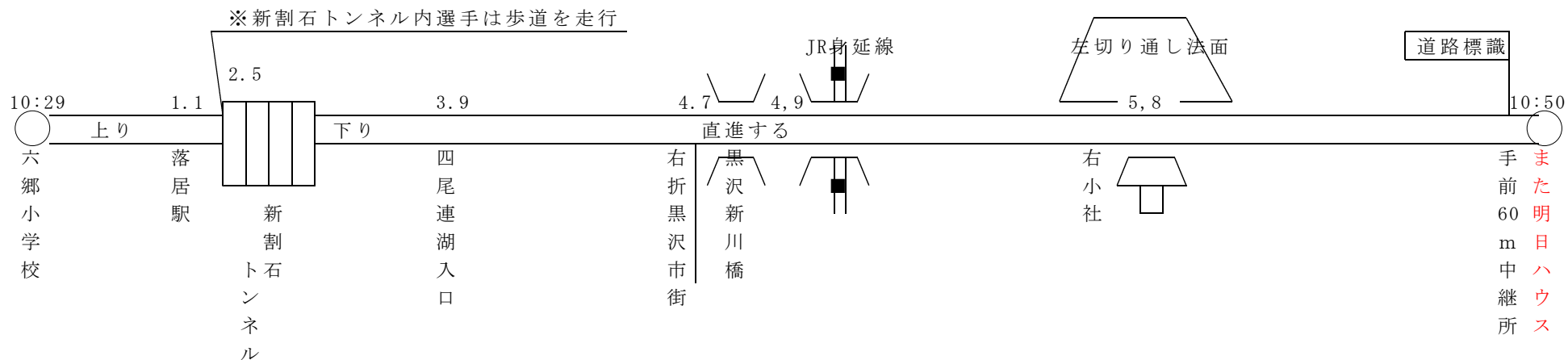
第 1 4 区 本栖湖県営駐車場～身延町役場古関出張所 1 3 . 9 K m



第 1 5 区 身延町役場古関出張所～六郷小学校 9 . 9 K m

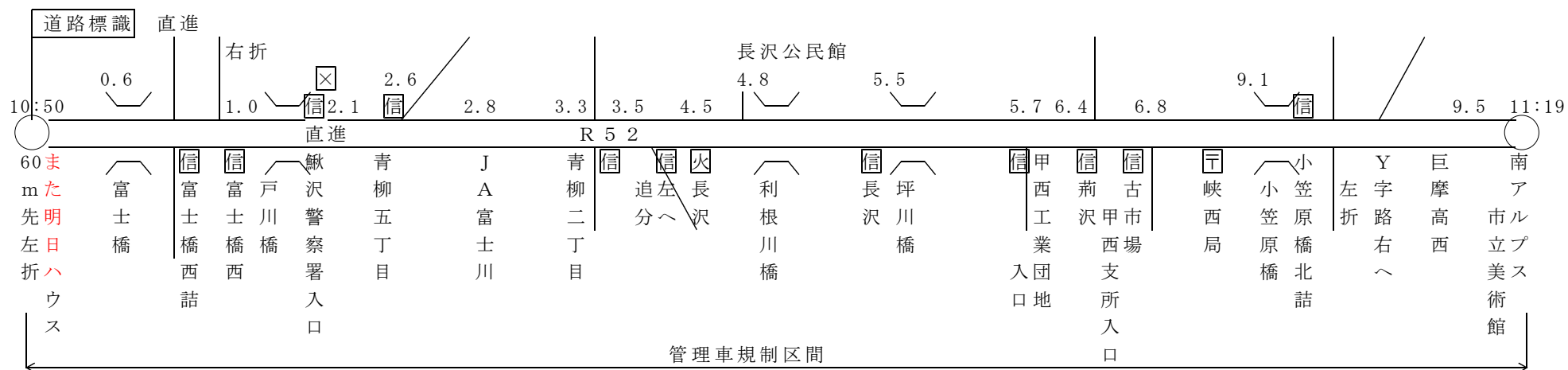


第16区 六郷小学校～また明日ハウス 6.2Km

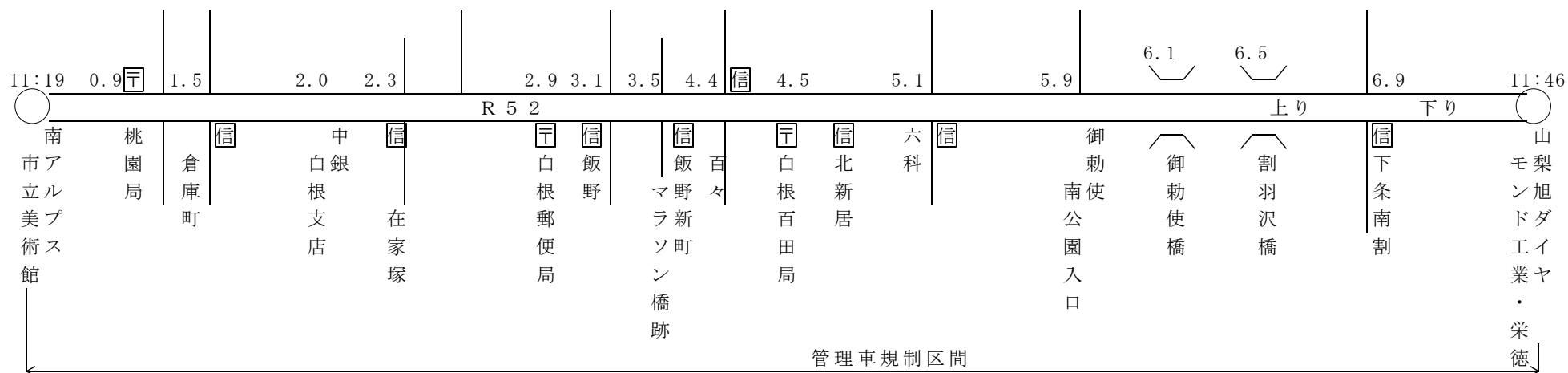


第17区 また明日ハウス～南アルプス市立美術館 9.8Km 管理車規制区

※トップのランナーと同時に一斉スタート

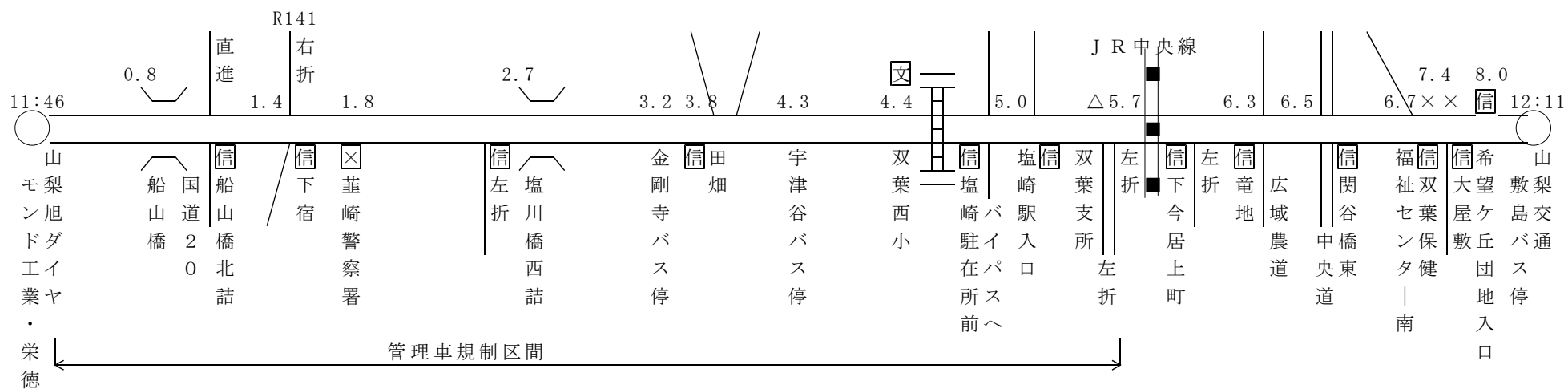


第18区 南アルプス市立美術館～山梨旭ダイヤモンド工業・栄徳 8.7Km 管理車規制区



第19区 山梨旭ダイヤモンド工業・栄徳～山梨交通敷島バス停 8.5Km 管理車規制区

※管理車は舟山橋北詰よりR20へ



第20区 山梨交通敷島バス停～山日YBS本社ビル 5.7Km

管理車規制区

※トップのランナーと同時に選手は一斉スタート

